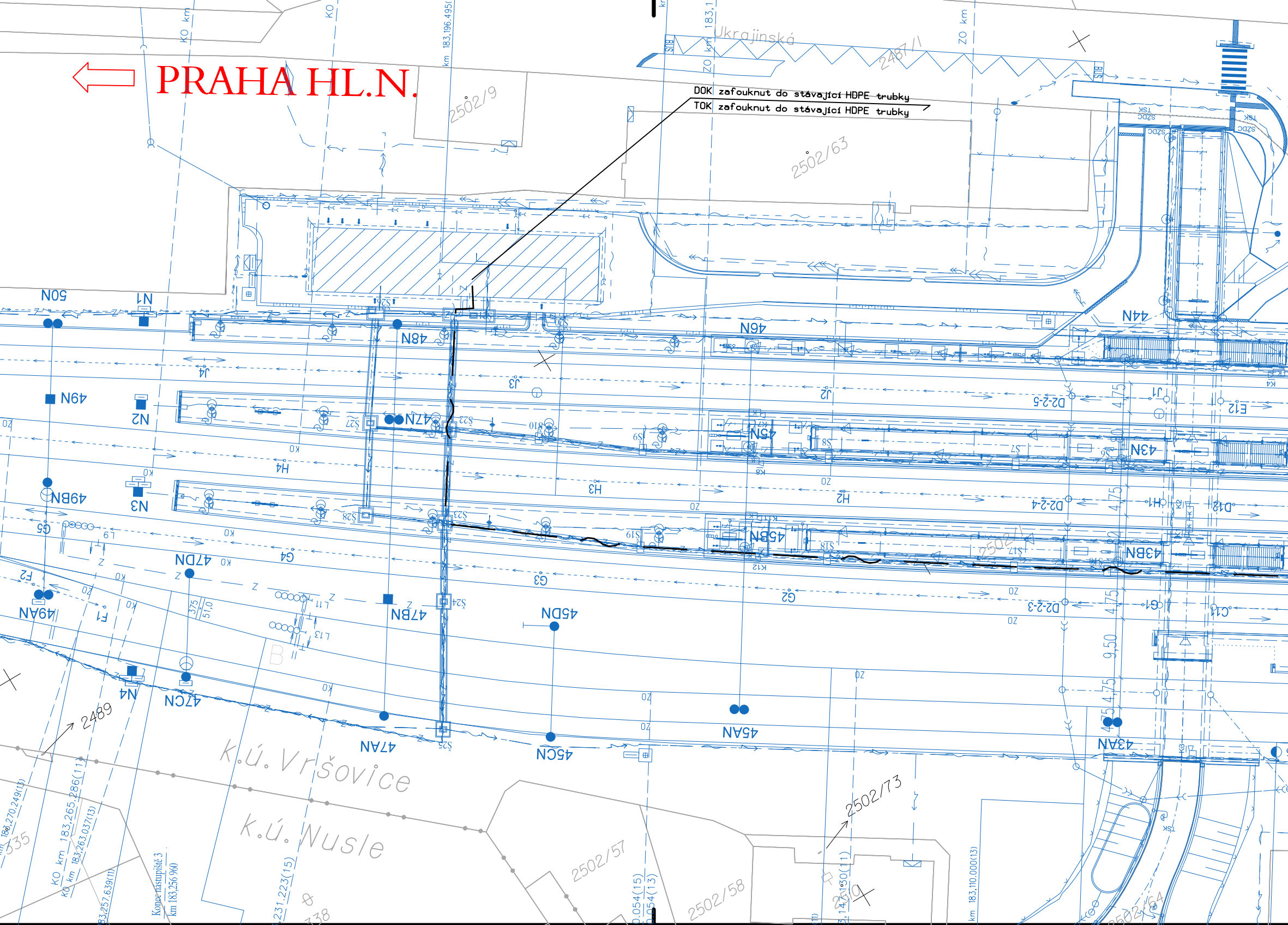
PRAHA HL.N.
DOK zafouknut do stávající HDPE trubky
TOK zafouknut do stávající HDPE trubky
Ukrajinská
2502/9
2502/63
2487/1
2502/57
2502/58
2502/73
2502/64
2489
335
338
k.ú. Vršovice
k.ú. Nusle
KO km
ZO km
km 183,196.495(
km 183,265.286(11)
KO km 183,263.037(13)
km 183,270.249(13)
183,257.639(11)
231.223(15)
km 183,110.000(13)
Konec nástupiště 3
km 183,256 960
4,75
9,50

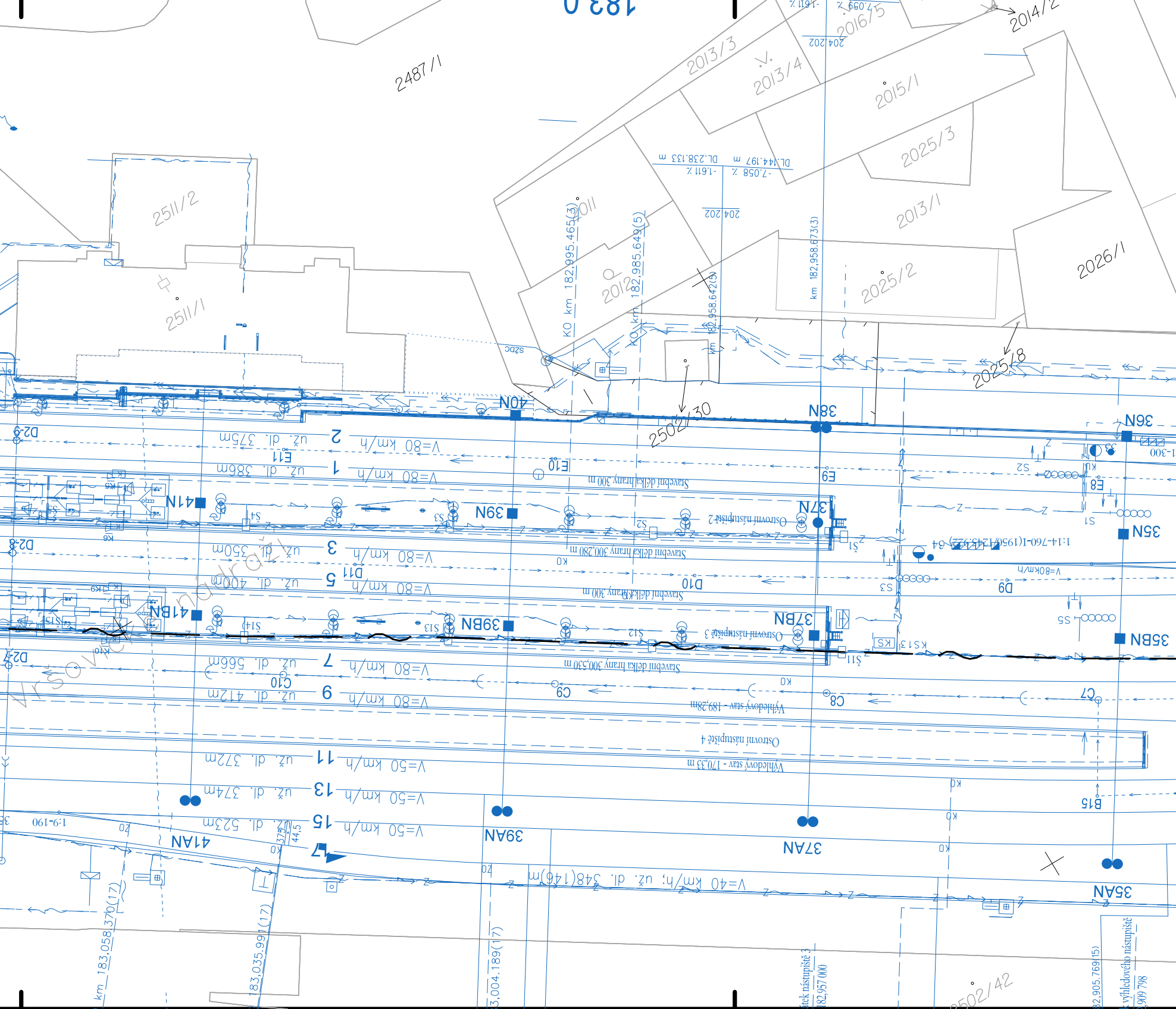
183 0
2487/1
2013/3
2013/4
2016/5
2014/2
2015/1
2025/3
2013/1
2026/1
2025/2
2012
2011
2511/2
2511/1
2025/8
2502/30
2502/42
DL.238.133 m
DL.144.197 m
-1.611 %
-7.058 %
204.202
KO km 182,995.465(3)
KO km 182,985.649(5)
km 182,958.642(5)
km 182,958.673(3)
40N
38N
36N
D2-9
2
už. dl. 375m
V=80 km/h
E11
1
už. dl. 386m
E10
E9
E8
Stavební délka hrany 300 m
41N
39N
37N
35N
Ostrovní nástupiště 2
D2-8
3
už. dl. 350m
Stavební délka hrany 300,280 m
1:14-760-1(1950/12,15-42)
D11
5
už. dl. 400m
D10
D9
V=80km/h
41BN
39BN
37BN
35BN
Ostrovní nástupiště 3
D2-7
7
už. dl. 566m
Stavební délka hrany 300,330 m
C10
C9
C8
C7
9
už. dl. 412m
Výhledový stav - 189,28m
Ostrovní nástupiště 4
11
už. dl. 372m
V=50 km/h
Výhledový stav - 170,33 m
13
už. dl. 374m
B15
15
už. dl. 523m
1:9-190
41AN
39AN
37AN
35AN
V=40 km/h; už. dl. 348(146)m
km 183,058.370(17)
183,035.99(17)
3,004.189(17)
82,905.769(15)
Vršovice nádraží

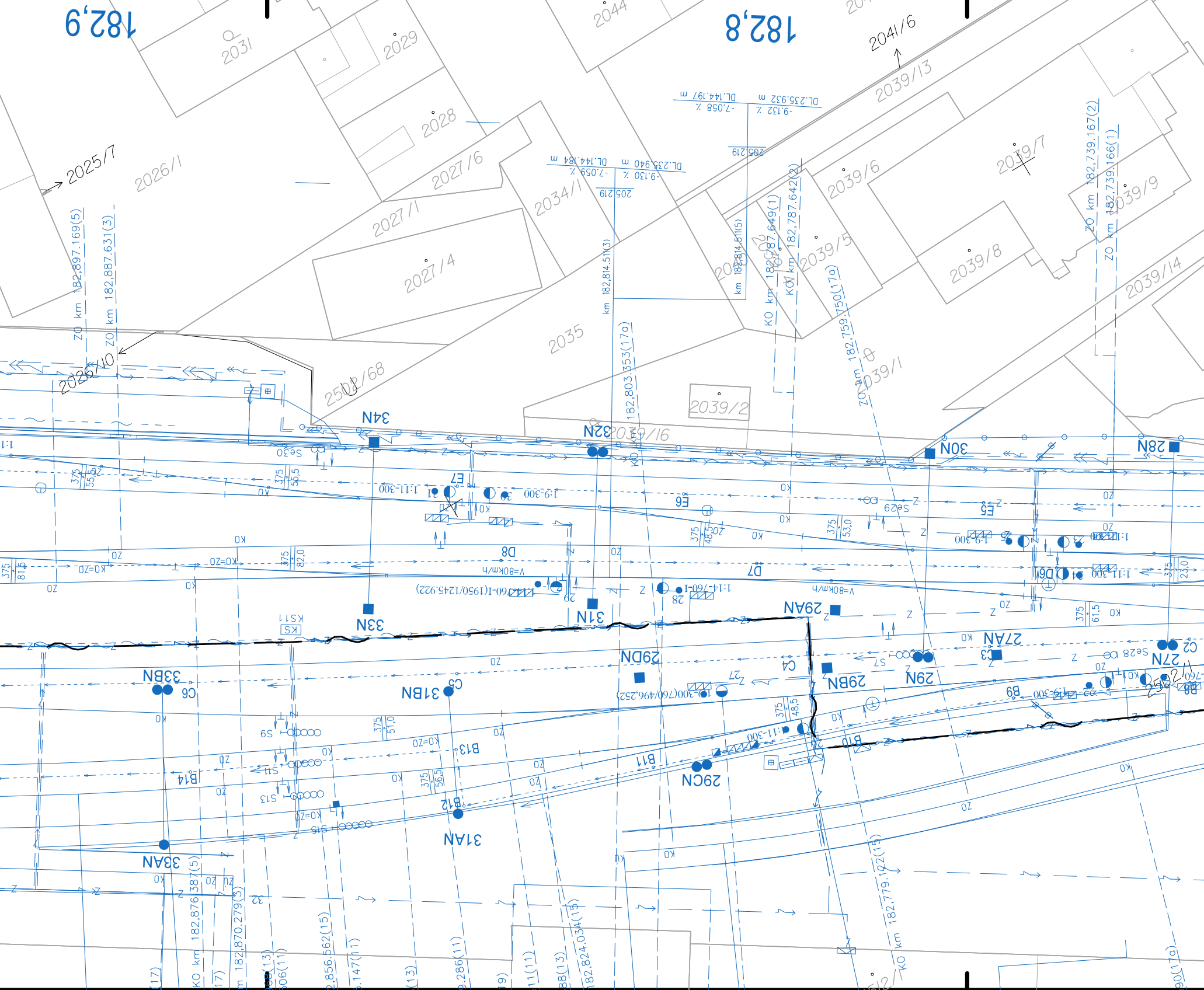
182,9
182,8
2031
2029
2028
2044
2041/6
2039/13
2039/7
2039/9
2039/6
2039/5
2039/8
2039/14
2039/1
2039/2
2039/16
2035
2034/1
2027/6
2027/1
2027/4
2026/1
2025/7
2026/10
2502/68
DL.235.932 m
-9.132 ‰
DL.144.197 m
-7.058 ‰
205.219
DL.235.940 m
-9.130 ‰
DL.144.184 m
-7.059 ‰
ZO km 182,897.169(5)
ZO km 182,887.631(3)
km 182,814.511(3)
182,803.353(17a)
km 182,814.511(5)
KO km 182,787.649(1)
KO km 182,787.642(3)
ZO km 182,759.750(17a)
ZO km 182,739.167(2)
ZO km 182,739.166(1)
KO km 182,779.122(15)
KO km 182,876.387(5)
182,870.279(5)
182,856.562(15)
182,824.034(15)
34N
32N
30N
28N
33N
31N
29AN
27AN
27N
29N
29BN
29DN
29CN
33BN
31BN
33AN
31AN
E7
E6
E5
D8
D7
D6
C2
C3
C4
C5
C6
B8
B9
B10
B11
B12
B13
B14
S7
S9
S11
S13
S15
Se28
Se29
Se30
KS11
V=80km/h
1:9-300
1:11-300
1:14-760-1(1950/1245.922)
1:14-760-1
1:11-300
1:9-300
300(760/496.252)
375 55,5
375 56,5
375 82,0
375 81,5
375 48,5
375 53,0
375 23,0
375 61,5
375 51,0
375 56,5
375 48,5
KO
ZO
KO=ZO

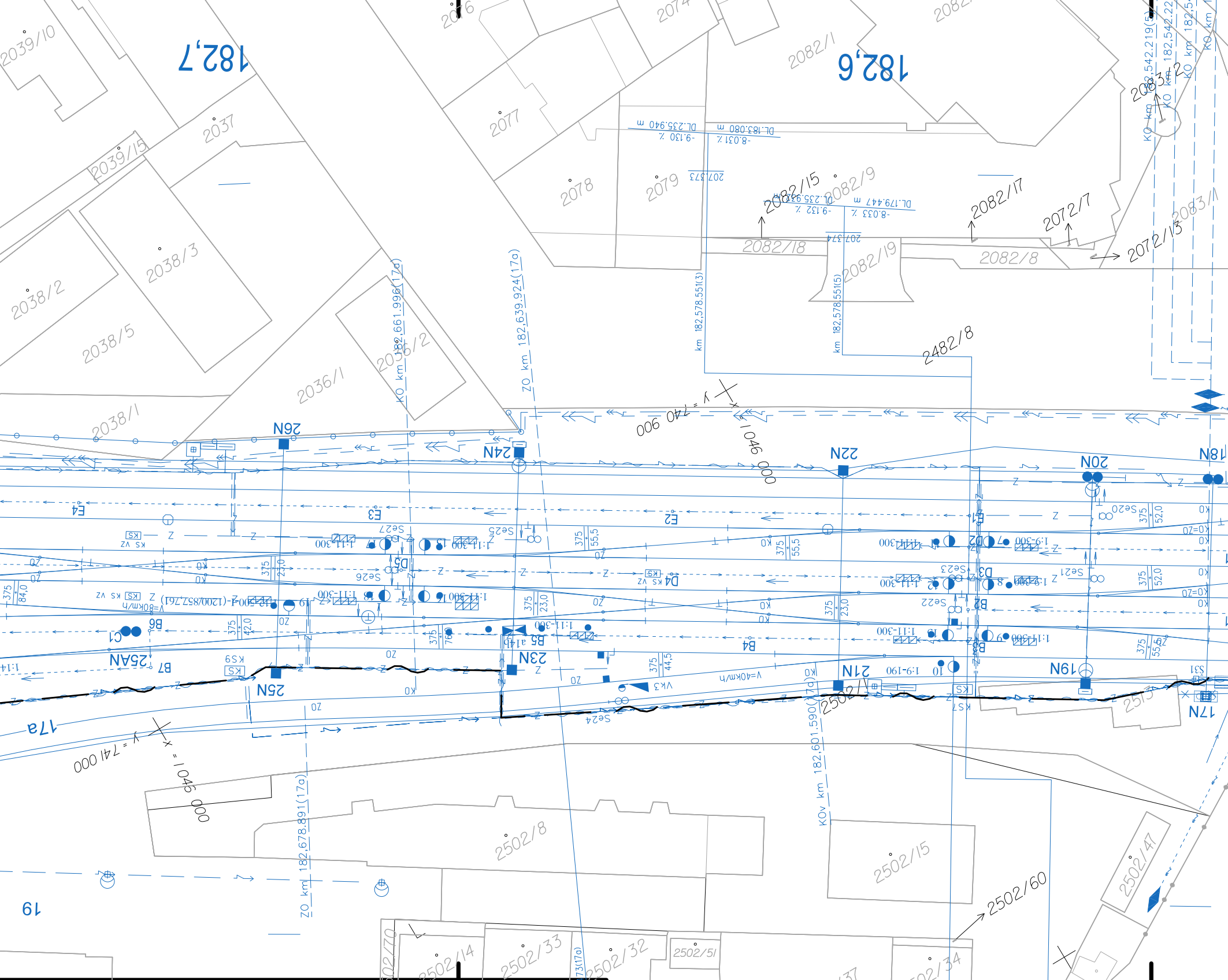
182,7
182,6
2039/10
2076
2074
2082/1
2037
2077
2039/15
2078
2079
2082/15
2082/9
2082/17
2072/7
2083/1
2072/13
2082/18
2082/19
2082/8
2038/2
2038/3
2038/5
2036/1
2036/2
2038/1
2482/8
DL.235.940 m
-9.130 ‰
DL.183.080 m
-8.031 ‰
207.373
DL.235.940 m
-9.132 ‰
DL.179.447 m
-8.033 ‰
207.374
km 182,578.551(3)
km 182,578.551(5)
KO km 182,661.996(17a)
ZO km 182,639.924(17a)
KO km 182,542.219(5)
KO km 182,542.22
y = 740 900
x = 1 046 000
26N
24N
22N
20N
18N
E4
E3
E2
D5
D4
D3
D2
B2
B3
B4
B5
B6
B7
C1
25AN
25N
23N
21N
19N
17N
17a
Se20
Se21
Se22
Se23
Se24
Se25
Se26
Se27
V=80km/h
V=40km/h
1:11-300
1:9-300
1:9-190
y = 741 000
x = 1 046 000
ZO km 182,678.891(17a)
KOv km 182,601.590(17a)
2502/8
2502/15
2502/60
2502/47
2502/14
2502/33
2502/32
2502/51
2502/34
19

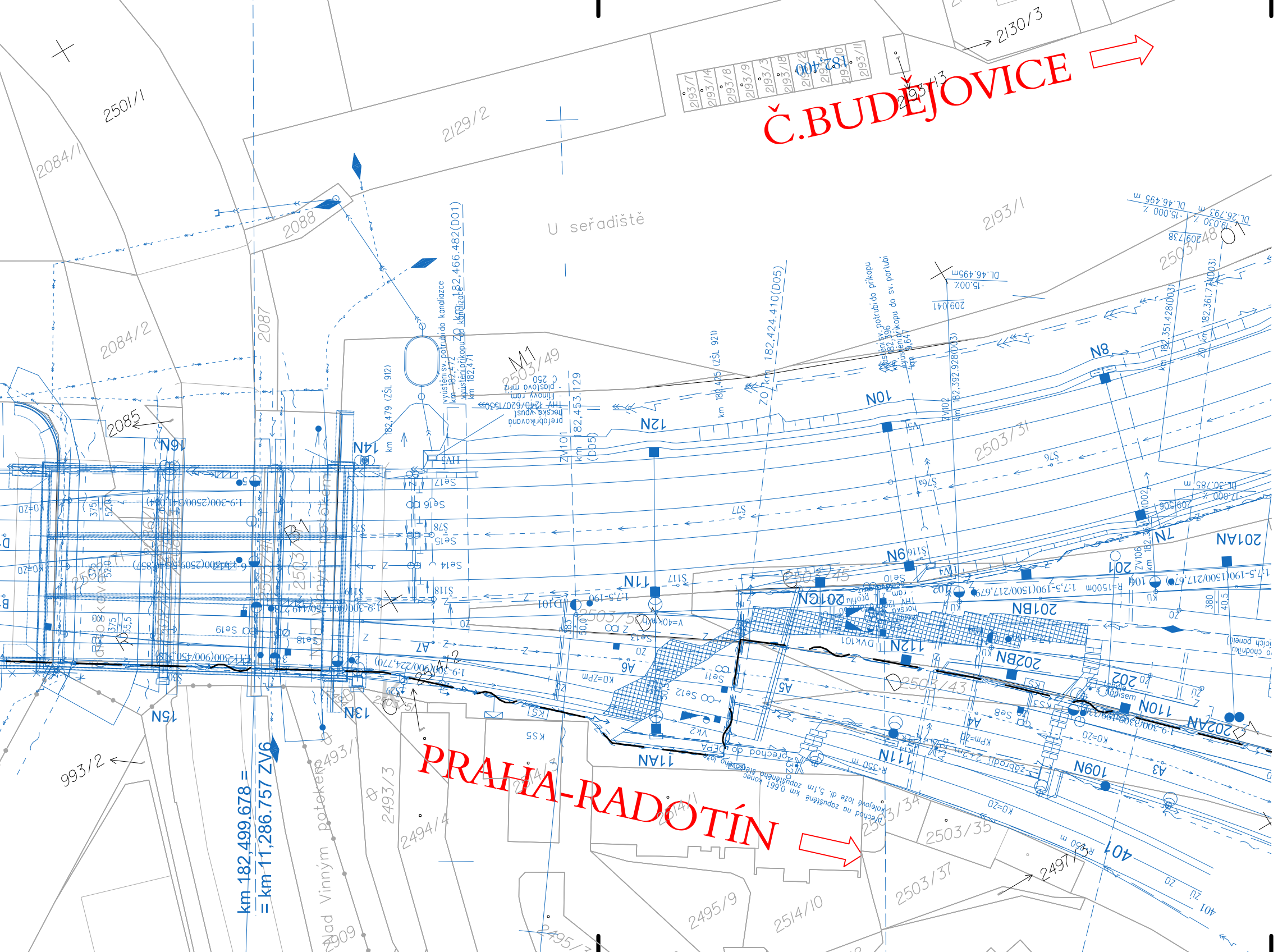
Č.BUDĚJOVICE
PRAHA-RADOTÍN
km 182,499.678 =
= km 11,286.757 ZV6
U seřadiště
2501/1
2084/1
2084/2
2085
2087
2088
2129/2
2130/3
2193/1
2193/13
2503/31
2503/48
2503/49
2503/43
2503/34
2503/35
2503/37
2493/3
2494/4
2495/9
2514/10
2497/5
993/2
km 182,466.482(D01)
km 182,453.129
182,424.410(D05)
km 182,392.928(D03)
km 182,351.428(D03)
km 182,361.77
km 182,479 (ZŠL 912)
km 182,425 (ZŠL 921)
M1
N6
N7
N8
N10
N11
N12
N13
N14
N15
N16
N109
N110
N111
N112
N114
201
202
401
201AN
201BN
201GN
202AN
202BN
A3
A4
A5
A6
A7
DL.46,495 m
-15,000 ‰
DL.26,793 m
DL.30,785 m
R=550 m
R=150 m
V=40km/h
potok
Vinným potokem

LEGENDA:

— ~ — ·	- trasa nových sdělovacích vedení (DOK a TK)
35x90	- hloubka a šíře výkopu
f •	- uložení kabelového vedení do výkopu pod desku a označení vedení fólií
f ▣	- uložení kabelového vedení do kabelového žlabu a označení folií
⊙	- zatažení kabelového vedení do PE trubky

Silné popisy - prováděno v rámci tohoto PS
Tenké popisy - prováděno v rámci jiných PS

POZNÁMKA:

Před započetím stavby a provádění výkopů kabelových rýh a ostatních zemních prací (výkopů jam pro VTO a kabel.komory apod) je nutné provést jednotlivými správci těchto sítí jejich přesné vytýčení a tím zabránit jejich případnému poškození.

SOUŘADNICOVÝ SYSTÉM: S - JTSK. VÝŠKOVÝ SYSTÉM: Bpv
PRO VYTYČENÍ BUDE POUŽITA PLATNÁ A OVĚŘENÁ VYTYČOVACÍ SÍŤ STAVBY
PŘESNOST VYTÝČENÍ DLE ČSN 730420-1, ČSN 730420-2
SEZNAM VYTYČOVANÝCH BODŮ - SAMOSTATNÁ PŘÍLOHA

Paré:

Orientační schéma:

Razítko oprávněné osoby:

Podpis: Datum:

Revize:	Datum:	Popis:	Kontroloval:
002	30.11.2022	dokumentace po připomínkovém řízení	ING. PETR POUPA
001	31.05.2022	dokumentace k připomínkovému řízení	ING. PETR POUPA

Stavebník / Investor:	**Správa železnic, státní organizace**
Adresa:	Dlážděná 1003/7, 110 00 Praha 1
Zástupce Investora:	Stavební správa západ
Adresa:	Sokolovská 1955/278, 190 00 Praha 9

Zhotovitel díla:	**SEU + SP_Branický most**		
Adresa:	Olšanská 2643/1a, 130 00 Praha 3		
Kontakt:	T: +420 477 012 250 E: info@sudopeu.cz		
Zhotovitel části / objektu:	**SUDOP PRAHA a.s.**		
Adresa:	Olšanská 2643/1a, 130 00 Praha 3		
Kontakt:	T: +420 267 094 111 E: praha@sudop.cz		
Hlavní projektant (HIP):	ING. STANISLAV ŽÁČEK	Specialista:	ING. PETR POUPA

Název stavby / akce:	**Zdvoukolejnění trati Branický most - Praha-Krč - Spořilov**		Označení (S-kód): **S631900070** Zakázka: **20-004.640**
Název části:	ŽELEZNIČNÍ SDĚLOVACÍ ZAŘÍZENÍ		Označení části: **D.1.2.5.1**
Název objektu:	**PS 09-02-51 ŽST Praha Vršovice - ŽST Praha Radotín, úprava stávajících DOK SŽ s.o.**		Číslo objektu / komplexu: **PS-09-02-51**
Název přílohy: Název dílčí části přílohy:	Situace DOK a HDPE v M 1:500 v km 0,000 - 0,700		Číslo přílohy: **2 . 401**
Odpovědný projektant: VRATISLAV HŮLA	Zpracovatel přílohy: VRATISLAV HŮLA	Měřítko: 1:500 Formáty: 11xA4	Stupeň dokumentace: PDPS
Kraj: Hl. město Praha	Katastrální území: Viz textová část	TUDU: 020602, 020604	Smluvní datum zpracování: 30.11.2022

S-kód:	Stupeň dokumentace:	Část:	Objekt:	Podobjekt:	Příloha:	Revize:
S631900070	_PDPS	_D1251	_PS090251	_XX	_2_401	_002

DOKUMENT LZE UŽÍVAT POUZE VE SMYSLU PŘÍSLUŠNÉ SMLOUVY O DÍLO. ŽÁDNÁ JEHO ČÁST NEMŮŽE BÝT DLE ZÁKONA č.121/2000 Sb. KOPÍROVÁNA NEBO JINÝM ZPŮSOBEM ROZŠIŘOVÁNA BEZ SOUHLASU SUDOP PRAHA a.s.